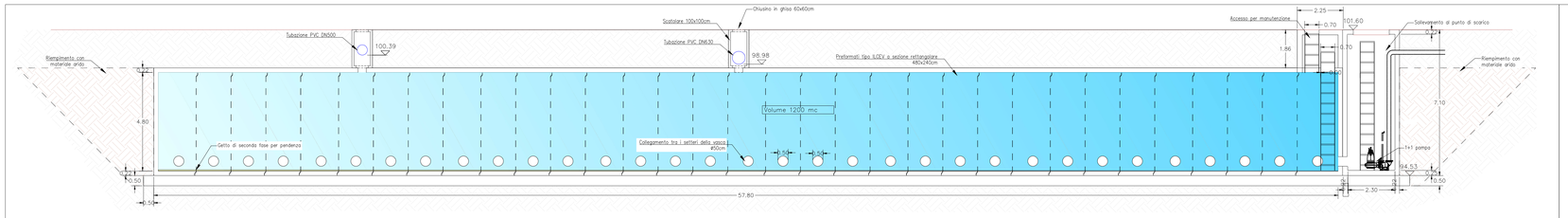

2 SEZIONE 1-1
scale 1:100

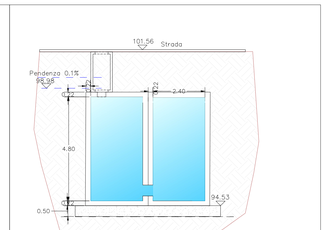

3 SEZIONE 2-2
scale 1:100

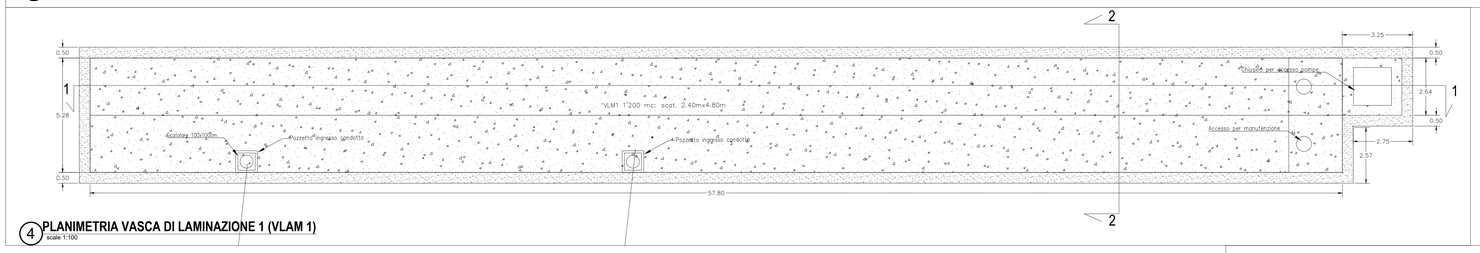

4 PLANIMETRIA VASCA DI LAMINAZIONE 1 (VLAM 1)
scale 1:100

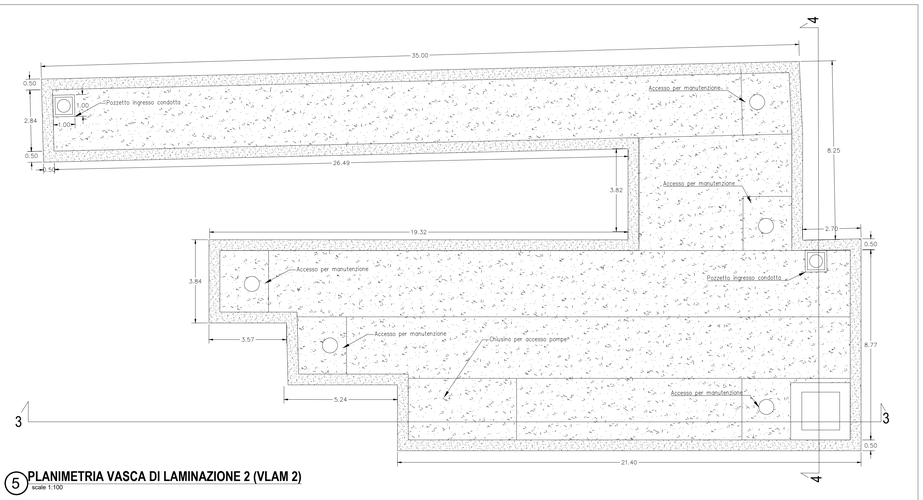

5 PLANIMETRIA VASCA DI LAMINAZIONE 2 (VLAM 2)
scale 1:100

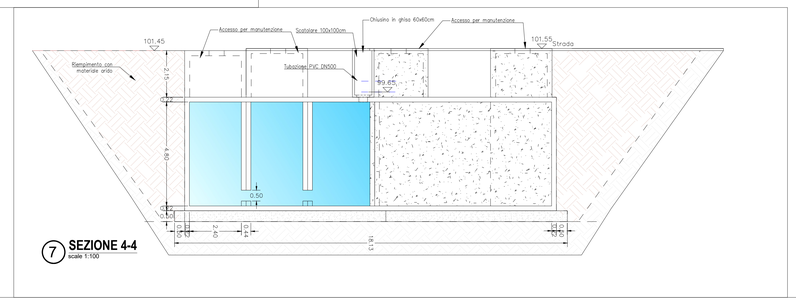

7 SEZIONE 4-4
scale 1:100

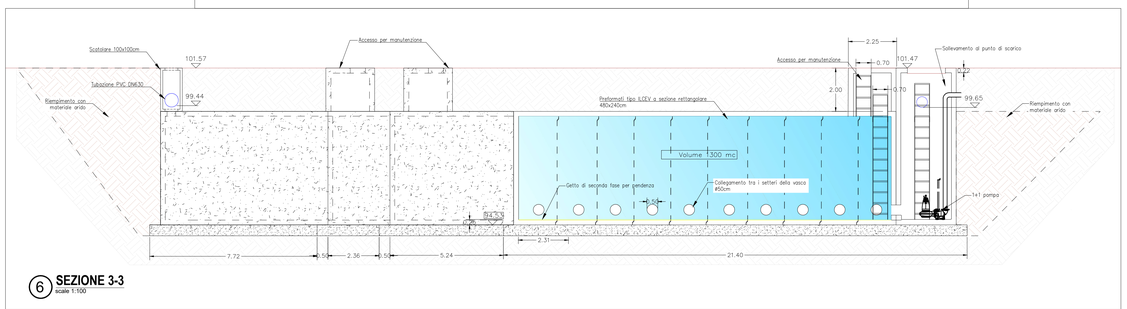

6 SEZIONE 3-3
scale 1:100

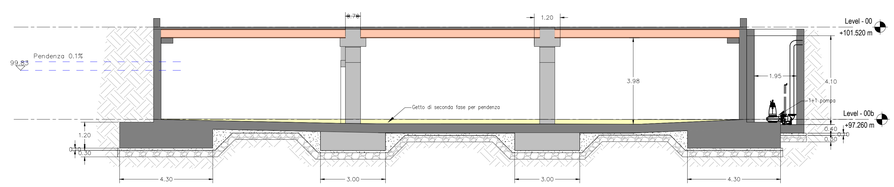

9 SEZIONE 5-5
scale 1:100

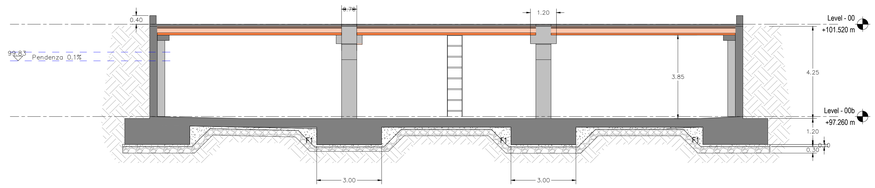

9 SEZIONE 6-6
scale 1:100

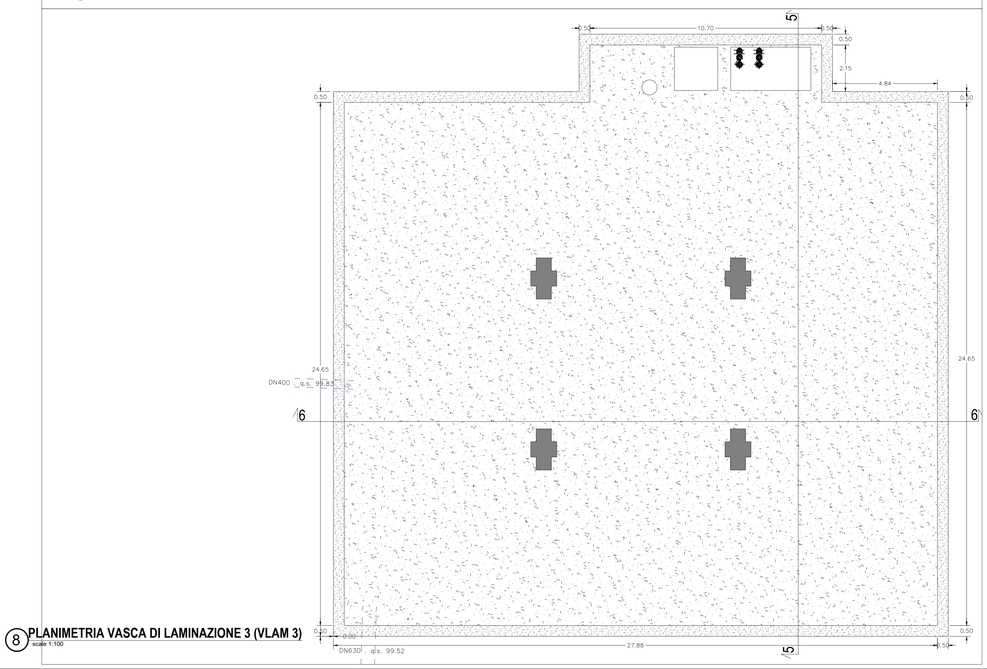

8 PLANIMETRIA VASCA DI LAMINAZIONE 3 (VLAM 3)
scale 1:100

NOTE GENERALI

BRUNO MATTEO

1. QUESTO ELABORATO È STATO REDATTO AI SOLI FINI DELLA FASE PROGETTUALE DICHIARATA E NON PUÒ ESSERE UTILIZZATO PER IL DIMENSIONAMENTO DI NESSUNA ATTIVITÀ RELATIVA ALLA COSTRUZIONE.
2. QUESTO ELABORATO è RELATIVO SOLAMENTE ALLA DISCIPLINA PROGETTUALE A CUI SI RIFERISCE E DEVE ESSERE LETTO congiuntamente AGLI ELABORATI DELLE ALTRE DISCIPLINE, AGLI ELABORATI SPECIFICI E A TUTTA LA DOCUMENTAZIONE PROGETTUALE.
3. TUTTE LE INFORMAZIONI RELATIVE ALL'AREA DI PROGETTO E ALLE PORZIONI DI EDIFICI ED ELEMENTI COSTRUTTIVI ESISTENTI SONO DA CONFERMARE CON ACCURATI RILIEVI GEOMETRICI E TOPOGRAFICI.
4. PER L'ORIGINE E L'AFFIDABILITÀ DEI LIMITI DI INTERVENTO E DEI LIMITI CATASTALI SI RIMANDA AGLI SPECIFICI DOCUMENTI DI PROGETTO.
5. PER LE INFORMAZIONI SULLE AREE ESTERNE ALL'AREA DI INTERVENTO SI RIMANDA AI DOCUMENTI COMUNALI UFFICIALI E AGLI EVENTUALI SPECIFICI RILIEVI.
6. LE MISURE RIPORTATE SUL DISEGNO SONO IN CENTIMETRI SE NON DIVERSAMENTE INDICATO. TUTTE LE APERTURE SONO QUOTATE AL NETTO.
7. LE MISURE RIPORTATE SONO DA RIFERIMENTO ESCLUSIVAMENTE ALLE QUOTE DIMENSIONALI RAPPRESENTATE SUL DISEGNO. NON è CONSENTITO PRENDERE MISURE DIRETTAMENTE DAL DISEGNO SE NON ESPRESSAMENTE INDICATE.
8. IN CASO DI DISCREPANZA TRA I DISEGNI RIFERIRSI AGLI ELABORATI AD UNA SCALA MAGGIORE DI DETTAGLIO. EVENTUALI DISCREPANZE DEVONO ESSERE SEGNALATE AL DIRETTORE DEI LAVORI.
9. PER LA STRAGE ISTRUTTORIA, RIMANDANDO E LE RELATIVE PRESCRIZIONI SI RIMANDA AL PROGETTO DI PREVENZIONE INCENDI.
10. TUTTE LE ALTEZZE DEGLI AMBIENTI INDICATE IN PIANTA SI RIFERISCONO ALLE ALTEZZE MEDIE PONDERALI DELL'AMBIENTE. FARE RIFERIMENTO ALLE SEZIONI SPECIFICHE E AGLI ELABORATI DI DETTAGLIO PER MAGGIORI INFORMAZIONI.

Key Plan

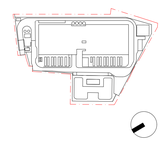

Rev.	Data	Descrizione
P01	31/10/2025	Permesso di Costruire

Zibido San Giacomo

Progettazione masterplan, Progettazione architettonica, Progettazione ingegneristica

ARUP

Arup Italia S.r.l.

Corso Italia 1 - 20122 Milano, Italia
t. +39 02 8997 5901
e. milano@arup.com
www.arup.com

Consulenti specialistici:

Prevenzione incendi
Studio Mistretta & Co.
Ing. Silvestro Mistretta
Via Canova 25 - 20145 - Milano
t. +39 02 83023741
e. info@studiomistretta.org

Invariranza idraulica e interferenze
STIDEA
Cassanto Stefano
STIDEA S.r.l.s. - 2025.12.22 10:22:10
STIDEA S.r.l.s. - 40126 Bologna
Via Imerio 10 - 40126 Bologna
t. +39 051 2417777
e. info@stideaserl.it

Requisiti acustici passivi
ambiente
Ambiente S.p.a.
Via Fiasella 21 - 54033 - Carrara (MS)
t. +39 05 85855624
e. home@ambientesc.it

Fattibilità ambientale
ERM
ERM Italia S.p.a.
Via San Gregorio 38 - 20124 - Milano
t. +39 02 674401
e. info.italy@erm.com

Sottostazione Alta Tensione
GEOTECH S.r.l.
Geotech S.r.l.
Via Nazionale Sud 7 - 23017 - Morbegno (SO)
t. +39 02 42410774
e. info@geotech-srl.it

Committente
Amazon Data Services Italy S.r.l.

Progetto
PERMESSO DI COSTRUIRE
art. 10(L.), D.P.R. 6 Giugno 2001, n° 380

Progetto di Data Center
in Via G. Verdi n° 9, Zibido San Giacomo, Milano, Italia

Fase progettuale:
PERMESSO DI COSTRUIRE

Titolo Elaborato
PARTICOLARI COSTRUTTIVI - VASCA DI LAMINAZIONE

Scala Varie	
Disciplina Civile	By / Chkd / Appd PC/MB/SC
Arup Job No 306134-00	Rev P01
Tav. No Z-C-PDC-DE-XX-01	

Do not scale

© Arup